



La Marche Fantastique
Saint-Brevin-les-Pins - Pornic
vendredi 25- samedi 26- dimanche 27
Août 2023


J1 *vendredi 25*
Saint-Brévin-les-Pins



avenue du Onze Novembre 1918 (près du château d'eau), St Brévin

RDV à 9h30 devant le n°24 B avenue du Onze Novembre 1918 (face au château d'eau), St Brévin

Circuit en boucle de 8-12 kms



<https://www.saint-brevin.com/aires-stationnement.html>

Tél : 02 40 64 44 44
Tél : 02 40 27 24 32

En EXTRA = Si le coeur vous en dit en autonomie.

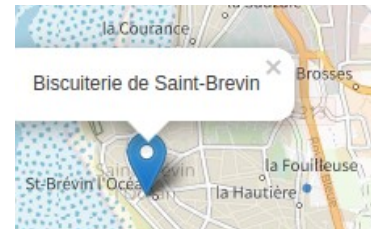
• **Visite d'usine sur réservation**

Kouign-Amann, palets bretons, galettes fines, gâteaux bretons, caramel au beurre salé.

Du célèbre Kouign Amann fabriqué à la main au très local **gâteau nantais**, venez assister à l'élaboration des **meilleures pâtisseries bretonnes**. Exclusivement travaillée à partir de beurre de baratte frais, notre fabrication artisanale est garantie sans conservateurs et sans colorants. Sur place, les visiteurs peuvent découvrir la **réalisation en direct des gâteaux** frais et disposer

des commentaires avisés du pâtissier. Pour clôturer la démonstration, une **dégustation** de produits est offerte, nature, chocolat ou encore aux pommes, il y en a pour tous les goûts !

Visite libre. Biscuits, gâteaux Producteur artisanal



• **Visite Paysan boulanger** <https://www.saint-brevin.com/paysan-boulangier-dominique-grandjouan.html>

Paysan boulanger produisant des pains et tourtons bio. Marché à la ferme et en AMAP.

Paysan boulanger c'est quoi ?

- Je cultive mes propres blés anciens, tout en méthode bio.

- Je vais à court terme moudre moi-même mon blé, grâce à l'achat d'un moulin.

- Réalisation du pain dans le respect des traditions avec un four traditionnel en brique de 3 mètres de long. **Chauffe en bois** direct dans le four, le pain est réalisé uniquement à base de levain et aucune levure n'y est associé.

- **Marché bio Moulin de la Guerche** 17h à 20h [Ferme Oerigines à 44250 Saint-Brevin-les-Pins](https://www.saint-brevin.com/ferme-oerigines)

J2 samedi 26

Saint-Michel-Chef-Chef

- 2 RDV possibles :

→ 9h00 marché (place de l'église), sur les marches devant l'église



Parking gratuit : Office de Tourisme, Poste, avenue de la Convention ou avenue Ernest Chevrier

OU

→ 9h30 Port de Comberge (à environ 15-20 minutes à pied du marché)



Parking gratuit : Port de Comberge ou alentours



Le Marché de Tharon en été OT-sain447




AIRE DE CAMPING-CARS
L'aire de stationnement parking en face de la mairie Saint-Michel-Chef-Chef.
stationnement interdit le long du front de mer

St Michel Chef Chef / Tharon Plage est une commune dont l'attrait touristique est certain alliant mer et nature. Nature, détente, découverte, animations, activités diverses et variées. Réputée pour ses célèbres Galettes St Michel et sa magnifique plage de sable fin !



Gohaud OT-sain447



Saint-Michel-Chef-Chef, coucher de soleil

La Coulée verte

Véritable respiration végétale au cœur de la commune, elle s'étend sur une surface de plus de 16 hectares et relie les bourgs de Saint-Michel et Tharon grâce à un cheminement piéton. Ce site naturel est situé le long du ruisseau du Calais et de son affluent.

http://www.stmichelchefchef.fr/app/webroot/files/files_182/articles/Guide-ST-MICHEL-CHEF-CHEF-2022%202023-WEB.pdf

Circuits >> 2 possibilités selon les envies et capacités de chacun'e (à choisir le jour J)

→ **circuit des Sources et des Menhirs** Sources et Menhirs de Saint-Michel-Chef-Chef

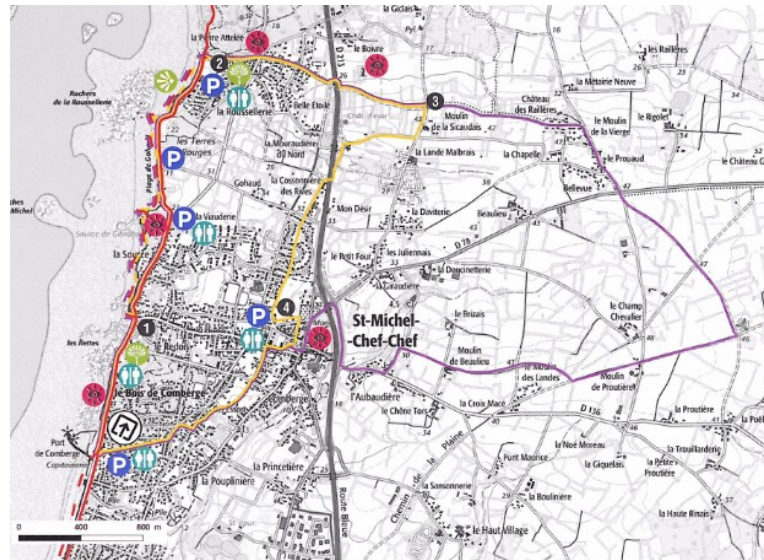
Distance : **8.1 km**

Départ et Arrivée : parking du port de Comberge

Balissage : **jaune** passe par atelier St Michel



(n°4)



Point de départ
Port de Comberge


Coordonnées GPS départ
(47.174279, -2.164390)

Praticabilité
Toute l'année
Types de revêtements majeurs
Enrobé et naturel
Niveau de difficulté
Facile

Le circuit
Littoral et moulins
12 km (en violet sur la carte)
est accessible :



Pique nique au Parc du Bois Roy ou sur la plage en face (à 800m du point de départ)



OU

→ **circuit Littoral et moulins** <https://www.pornic.com/circuit-littoral-et-moulins.html>

Distance : **13,7 km**

Départ et Arrivée: parking du port de Comberge

Balissage : **violet** passe par atelier St Michel (n°4)

Les plages de **sable fin**, les **falaises** de shiste, la vue dégagée et grandiose jusqu'à La Baule ... Plongez au coeur de l'histoire de la commune avec ses **menhirs**, à découvrir au détour des chemins et ses sources littorales qui ont construit la réputation de la station. A voir en chemin ou à proximité : le parcours sportif du **Bois Roy**, la **forêt** de la Pierre Attelée et son menhir, celui du Boivre, les **moulins**, dont les ailes ont disparu au début du XXème siècle,...



En EXTRA = Si le coeur vous en dit en autonomie

- **Visite biscuiterie** Saint-Michel
<https://www.stmichel.fr/>
- **Marchés nocturnes en saison au Vieux Port, 19h-23h**

J3 *dimanche 27*

Pornic



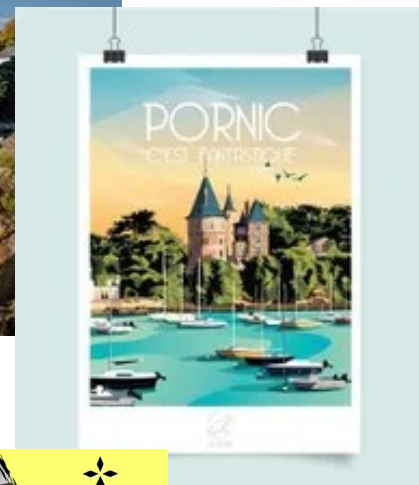
Parking gratuit sans limite de temps à la gare (environ 10 minutes à pied du marché, centre historique,)

- **RDV possibles:**

- **9h00 Marché**

Ville Historique

au 1 rue Clémenceau, au carrefour de la place des Halles, la rue du Calvaire, le Bistrot des Halles, Cadres d'atelier et Halles



- **11h Vieux Port et/ou Ria**

Défilé de tous les cercles et bagad où invités

<https://www.pornic.fr/evenement/fete-de-la-saint-gilles-2/>



- **12h(30) Jardin Gourmalon**, 36 Quai du Commandant l'Herminier pour Pique Nique avec groupe d'entraide local



- **13h30 JARDIN DE GOURMALON**, 36 Quai du Commandant l'Herminier

Circuits >> 2 possibilités selon les envies et capacités de chacun'e (à choisir le jour J)

- **Début circuit des Pêcheries** (quartier Gourmalon, sentier douanier puis demi-tour jusqu'à la plage de La Source (rejoindre le parking de la gare via la rue de La Source)
- **Version complète circuit des Pêcheries** 11 Km (descriptif ci-dessous)

A partir du jardin de Gourmalon, prenez le **chemin des douaniers** vers la thalassothérapie de Pornic, où se trouvait anciennement le casino de la Source.

Le sentier vous mènera au gré des **pêcheries** aux **dolmens** du Prédair et de la Joselière pour enfin rejoindre la **plage** de la Boutinardière.

Sur le retour, laissez-vous séduire par le cadre de la **Fontaine aux Bretons** puis appréciez le charme des **ruelles tranquilles** de la Joselière et de la Birochère, **anciens hameaux de pêcheurs**.
Enfin, une fois en haut du chemin de la Corderie, admirez le superbe panorama sur la **ria de Pornic**.



11 km

Les Pêcheries

Pornic



2h45

La richesse de la faune, de la flore et la mode des bains de mers ont su attirer toutes les convoitises sur la Côte de Jade. Découvrez, au gré de vos pas, les pêcheries mais aussi les villas ostentatoires et colorées se mêler aux anciens villages de pêcheurs, plus confidentiels.

1 Traversez la route et prenez à gauche pour suivre le sentier côtier surplombant la mer. Passez les plages de la Source, de la Birochère, de la Joselière, admirez les pêcheries et poursuivez jusqu'au dolmen de la Joselière.

2 Au niveau de la plage de la Fontaine aux Bretons, à l'intersection, 2 possibilités s'offrent à vous : emprunter le raccourci en remontant à gauche, ou poursuivre sur le sentier côtier en passant devant le dolmen du Prédraire. De là, poursuivez en longeant la mer jusqu'à la plage de la Boutinardière. Arrivé à la plage, tournez à gauche dans l'avenue et à l'intersection, prenez à gauche la rue René-Guy Cadou. Restez sur cette route, passez devant la maison de repos puis le centre de loisirs, pour bifurquer à gauche dans la rue du Meunier.

FOCUS
Les Pêcheries, cabanes sur pilotis accessibles depuis une passerelle, permettez de descendre le carrelé à marée haute.

3 Au bout de cette rue, au petit rond-point, empruntez en face le chemin de Saint-Joseph. Parcourez le dans sa totalité jusqu'à la jonction avec la rue Saint-Joseph devenant ensuite la rue des Jardins. Au stop, prenez en face la rue Jules Verne puis en face la rue de la Joselière. Au bout, poursuivez en face dans la rue de la Concorde puis dans la rue de la Birochère.

4 Remontez à droite dans la rue des Mouettes puis la rue du Belvédère. Au stop, prenez à gauche la rue Pierre Fleury, puis, au rond-point la première à droite, dans la rue Hélène Boucher. Au stop suivant, allez en face la rue de la Corderie, poursuivez dans le chemin. En bas des escaliers, tournez à gauche puis à droite dans la rue Mondésir pour rallier le point de départ.



Point de départ
Jardin de Gourmalon
(ou plage de la Fontaine aux Bretons)

Coordonnées GPS départ
47.113494, -2.102992
(ou 47.101059, -2.072645)

Praticabilité
Toute l'année
Types de revêtements majeurs
Enrobé et naturel
Niveau de difficulté
Facile

**Pour toute information complémentaire
n'hésitez pas à me contacter au
06 25 29 06 40**

A bientôt en Vrai ..

En Bonus
quelques animations
artistiques en projet..



