



Saint-Brevin-les-Pins - Pornic

vendredi 25- samedi 26- dimanche 27
Août 2023

Détails

J1 vendredi 25

Saint-Brévin-les-Pins

- **Circuit à déterminer à St-Brévin les pins et/ou St Brévin l'océan**
RDV vers 9h30-10h (lieu à préciser)
- **Visites collectives ou individuelles possibles (à choisir)**

- Visite d'usine sur réservation

Kouign-Amann, palets bretons, galettes fines, gâteaux bretons, caramel au beurre salé.

Du célèbre Kouign Amann fabriqué à la main au très local gâteau nantais, venez assister à l'élaboration des meilleures pâtisseries bretonnes.

Exclusivement travaillée à partir de beurre

de baratte frais, notre fabrication artisanale est garantie sans conservateurs et

sans colorants. Sur place, les visiteurs peuvent découvrir la réalisation en direct des gâteaux frais et disposer des commentaires avisés du pâtissier. Pour clôturer la démonstration, une dégustation de produits est offerte, nature, chocolat ou encore aux pommes, il y en a pour tous les goûts !

Visite libre. Biscuits, gâteaux Producteur artisanal

- Visite Paysan boulanger <https://www.saint-brevin.com/paysan-boulangier-dominique-grandjouan.html>

Paysan boulanger produisant des pains et tourtons bio. Marché à la ferme et en AMAP.


Paysan boulanger c'est quoi ?

- Je cultive mes propres blés anciens, tout en méthode bio.

- Je vais à court terme moulin moi-même mon blé, grâce à l'achat d'un moulin.

- Réalisation du pain dans le respect des traditions avec un four traditionnel en brique de 3 mètres de long. Chauffe en bois direct dans le four, le pain est réalisé uniquement à base de levain et aucune levure n'y est associée.

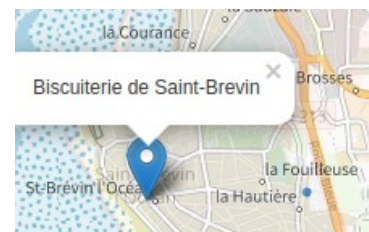
- **Marché bio Moulin de la Guerche** 17h à 20h [Ferme Oerigines à 44250 Saint-Brevin-les-Pins](https://www.saint-brevin.com/ferme-oerigines)



<https://www.saint-brevin.com/aires-stationnement.html>

Tél : 02 40 64 44 44

Tél : 02 40 27 24 32



J2 samedi 26

Saint-Michel-Chef-Chef

- RDV 9h30 marché, place de l'Église, Saint-Michel-Chef-Chef



Le Marché de Tharon en été OT-sain447

AIRE DE CAMPING-CARS
L'aire de stationnement
parking en face de la mairie
Saint-Michel-Chef-Chef.
stationnement interdit
le long du front de mer

St Michel Chef Chef / Tharon Plage est une commune dont l'attrait touristique est certain alliant mer et nature. Nature, détente, découverte, animations, activités diverses et variées. Réputée pour ses célèbres Galettes St Michel et sa magnifique plage de sable fin !




Gohaud OT-sain447

La Coulée verte

Véritable respiration végétale au cœur de la commune, elle s'étend sur une surface de plus de 16 hectares et relie les bourgs de Saint-Michel et Tharon grâce à un cheminement piéton. Ce site naturel est situé le long du ruisseau du Calais et de son affluent.

http://www.stmichelchefchef.fr/app/webroot/files/files_182/articles/Guide-ST-MICHEL-CHEF-CHEF-2022%202023-WEB.pdf



Saint-Michel-Chef-Chef, coucher de soleil

Circuit 8 kms

➔ Le circuit des Sources et des Menhirs

Sources et Menhirs de Saint-Michel-Chef-Chef

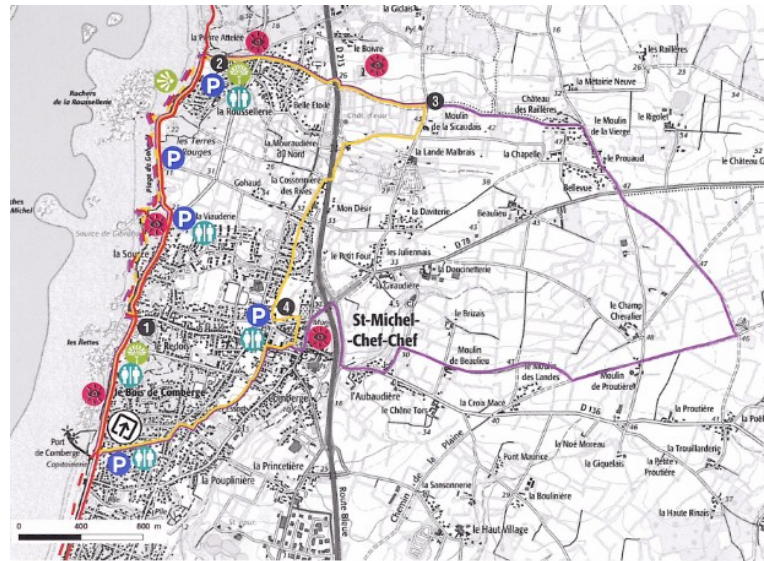
Distance : 8.1 km

Départ : parking du port de Comberge

Balisage : **jaune** passe par atelier St Michel



(n°4)



BALISAGE DES CIRCUITS

- Bon chemin
- Turner à droite
- Turner à gauche
- Mauvais chemin

Sur la portion commune au GR8, suivez le balisage blanc-rouge.

Point de départ
Port de Comberge

Coordonnées GPS départ
(47.174279, -2.164390)

Praticabilité
Toute l'année

Types de revêtements majeurs
Enrobé et naturel

Niveau de difficulté

Facile

Le circuit
Littoral et moulins
12 km (en violet sur la carte)
est accessible :



Les plages de **sable fin**, les **falaises** de shiste, la vue dégagée et grandiose jusqu'à La Baule ... Plongez au coeur de l'histoire de la commune avec ses **menhirs**, à découvrir au détour des chemins et ses sources littorales qui ont construit la réputation de la station. A voir en chemin ou à proximité : le parcours sportif du **Bois Roy**, la **forêt** de la Pierre Attelée et son menhir, celui du Boivre, les **moulins**, dont les ailes ont disparu au début du XXème siècle, la

Visite **biscuiterie Saint-Michel...**



• <https://www.stmichel.fr/>

• **Marchés nocturnes en saison : samedi soir**

J3 dimanche 27

Pornic



- RDV 9h30 Marché Pornic Ville Historique

Circuit à choisir

- **circuit des Pêcheries** 11 Km


A partir du jardin de Gourmalon, prenez le **chemin des douaniers** vers la thalassothérapie de Pornic, où se trouvait anciennement le casino de la Source.

Le sentier vous mènera au gré des **pêcheries** aux **dolmens** du Prédair et de la Joselière pour enfin rejoindre la **plage** de la Boutinardière.

Sur le retour, laissez-vous séduire par le cadre de la **Fontaine aux Bretons** puis appréciez le charme des **ruelles tranquilles** de la Joselière et de la Birochère, **anciens hameaux de pêcheurs**.

Enfin, une fois en haut du chemin de la Corderie, admirez le superbe panorama sur la **ria de Pornic**.

<https://www.pornic.com/download?t=prestataire&id=14355&ext=.pdf>



11 km

Les Pêcheries

Pornic



2h45

La richesse de la faune, de la flore et la mode des bains de mers ont su attirer toutes les convoitises sur la Côte de Jade. Découvrez, au gré de vos pas, les pêcheries mais aussi les villas ostentatoires et colorées se mêler aux anciens villages de pêcheurs, plus confidentiels.

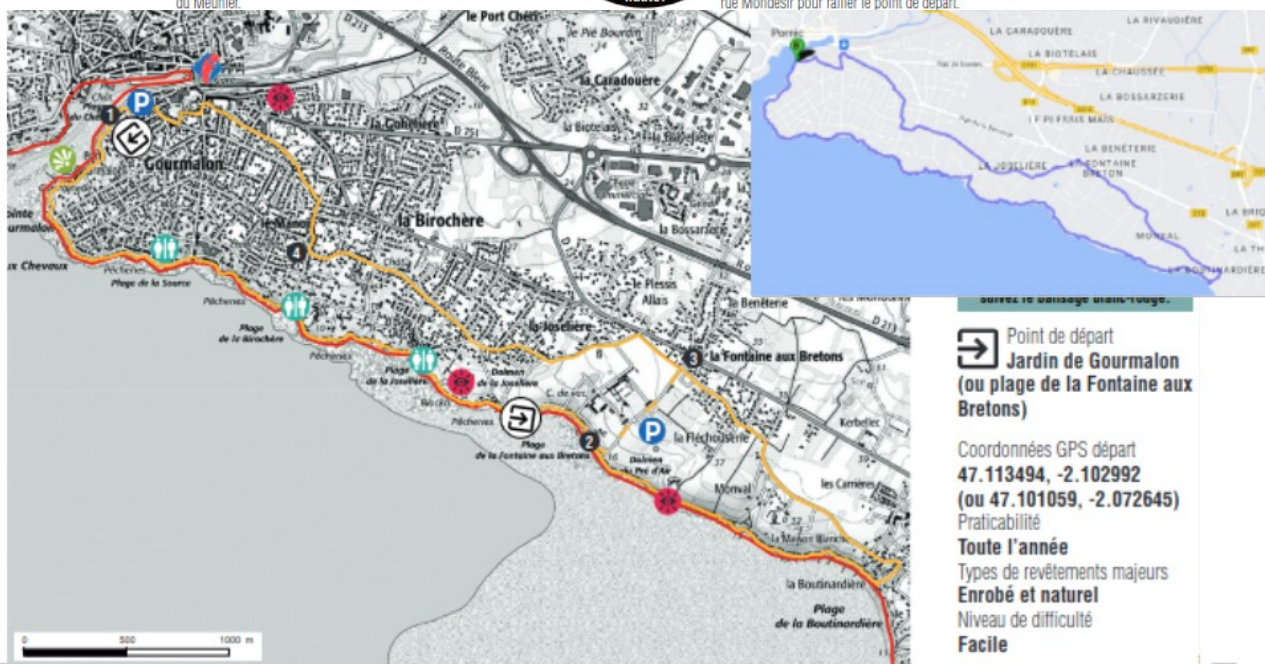
1 Traversez la route et prenez à gauche pour suivre le sentier côtier surplombant la mer. Passez les plages de la Source, de la Birochère, de la Joselière, admirez les pêcheries et poursuivez jusqu'au dolmen de la Joselière.

2 Au niveau de la plage de la Fontaine aux Bretons, à l'intersection, 2 possibilités s'offrent à vous : emprunter le raccourci en remontant à gauche, ou poursuivre sur le sentier côtier en passant devant le dolmen du Prédair. De là, poursuivez en longeant la mer jusqu'à la plage de la Boutinardière. Arrivé à la plage, tournez à gauche dans l'avenue et à l'intersection, prenez à gauche la rue René-Guy Cadou. Restez sur cette route, passez devant la maison de repos puis le centre de loisirs, pour bifurquer à gauche dans la rue du Meunier.

3 Au bout de cette rue, au petit rond-point, empruntez en face le chemin de Saint-Joseph. Parcourez le dans sa totalité jusqu'à la jonction avec la rue Saint-Joseph devenant ensuite la rue des Jardins. Au stop, prenez en face la rue Jules Verne puis en face la rue de la Joselière. Au bout, poursuivez en face dans la rue de la Concorde puis dans la rue de la Birochère.

4 Remontez à droite dans la rue des Mouettes puis la rue du Belvédère. Au stop, prenez à gauche la rue Pierre Fleury, puis, au rond-point la première à droite, dans la rue Hélène Boucher. Au stop suivant, allez en face la rue de la Corderie, poursuivez dans le chemin. En bas des escaliers, tournez à gauche puis à droite dans la rue Mondésir pour rallier le point de départ.

FOCUS
Les Pêcheries, cabanes sur pilotis accessibles depuis une passerelle, permettent de descendre le carrellet à marée haute.



Point de départ
Jardin de Gourmalon
(ou plage de la Fontaine aux Bretons)

Coordonnées GPS départ
47.113494, -2.102992
(ou 47.101059, -2.072645)

Praticabilité
Toute l'année
Types de revêtements majeurs
Enrobé et naturel
Niveau de difficulté
Facile

Ou

circuit de Sainte-Marie.

Au départ du parking du Château, admirez le majestueux **château de Pornic**. Traversez la route en longeant le "**Jardin de Retz**" et remarquez sur la **terrasse de la forteresse** la Statue N-D de Recouvrance.

Plus loin, découvrez l'impressionnant **Tumulus des Mousseaux**, **site mégalithique classé**. Puis longez (en empruntant l'allée du Green) le **golf** de Pornic vallonné et boisé. Dans le bourg de Sainte-Marie, une halte est possible à l'église (Statue N-D du Tabernacle et pierre tombale d'un croisé).

Vous rejoindrez ensuite la **crique** du Porteau. Suivez le **sentier des douaniers** qui borde l'océan jusqu'à la **plage Montbeau**.

Rejoignez le **Port de Plaisance** par le boulevard de l'Océan. De là, le **chemin sur la corniche** vous conduit jusqu'au Château en découvrant de très belles **villas du XIXe siècle**.

<https://www.pornic.com/download?t=prestataire&id=14366&ext=.pdf>

8,3 km

Pornic

2h15

Laissez-vous conquérir par les charmes de Pornic... Découvrez le vieux port et le château qui révèlent le passé prospère de cette cité vallonnée, ouverte sur la mer. Sur les hauteurs, des villas plus originales les unes que les autres sont le témoignage du quotidien des villégiateurs du début du XX^{ème} siècle. Profitez aussi de cette balade vivifiante en cheminant sur le sentier côtier, où criques et plages de sable blond se succèdent au gré de vos pas.

FOCUS
Le château de Pornic se visite uniquement avec l'Office de Tourisme.

- 1 Au panneau de départ, prenez en face le chemin des Mousseaux, poursuivez-le après sa bifurcation à gauche, et continuez toujours tout droit jusqu'au Tumulus des Mousseaux. Tournez à gauche dans la rue Guynemer, puis à droite dans l'allée du Green et suivez la voie longeant le golf. Prenez la rue Notre-Dame puis tournez à gauche pour rejoindre le bourg de Sainte-Marie.
- 2 Passez à gauche de l'église puis remontez la rue Victor Hugo. A l'intersection, prenez légèrement à gauche le chemin de Bel Air et poursuivez sur le passage empierré en face. Au croisement, poursuivez en face dans le chemin jusqu'au prochain village.
- 3 Au bout, prenez à gauche la route de la Maison Vigneux et à l'intersection, à gauche, rejoignez le Porteau par la route.
- 4 Au niveau du parking de la plage, prenez à gauche la montée vers le chemin côtier et parcourez-le jusqu'à Sainte-Marie.
- 5 Deux possibilités s'offrent à vous pour rejoindre le parking du château : à marée basse, empruntez la variante pour descendre sur la plage ; à marée haute, traversez le bourg et prenez à droite au rond-point vers le boulevard de l'océan. Après la plage de la Niveillard, rejoignez le port de plaisance et rattrapez votre gauche le point de départ en retrouvant le sentier côtier.

Ste-Marie
PORNIC
Pointe aux Chevaux

Vous êtes les Bienvenu'e's pour donner votre avis et/ou participer à l'organisation..